

Annexe 2 liste parcelles ciel ouvert

Commune	Section	Parcelle	nom de la parcelle mère	Lieu-Dit	Renouvellement à ciel ouvert(m²)
Argenteuil	AB	1		Caillot	945
Argenteuil	AB	2		Caillot	526
Argenteuil	AB	3		Caillot	278
Argenteuil	AB	4		Caillot	214
Argenteuil	AB	5		Caillot	681
Argenteuil	AB	6		Caillot	181
Argenteuil	AB	7		Caillot	73
Argenteuil	AB	8		Caillot	216
Argenteuil	AB	9		Caillot	295
Argenteuil	AB	10	F459	Caillot	369
Argenteuil	AB	11		Caillot	311
Argenteuil	AB	12		Caillot	122
Argenteuil	AB	13	F427	Caillot	122
Argenteuil	AB	14		Caillot	135
Argenteuil	AB	15		Caillot	475
Argenteuil	AB	16p		Caillot	371
Argenteuil	AB	17p		Caillot	1030
Argenteuil	AB	31p		Caillot	140
Argenteuil	AB	180p		Grand Terrier	16889
Argenteuil	AB	181		Grand Terrier	159
Argenteuil	AB	185		Caillot	304
Argenteuil	AB	186p		Caillot	267
Argenteuil	AB	187		Caillot	264
Argenteuil	AB	210		Caillot	264
Argenteuil	AB	228p		Hédoit	5035
Argenteuil	AB	307p	211&214	Caillot	61365
Argenteuil	CV	1		Buffet Sud	275
Argenteuil	CV	330	316	Buffet Sud	26804
Argenteuil	CW	275	F2135	Buffet Nord	205
Argenteuil	CW	276	F2135	Buffet Nord	206
Argenteuil	CW	277	F2135	Buffet Nord	201
Argenteuil	CW	426p	372	Buffet Nord	26233
Cormeilles-en-P	AC	4		Les Platrières	308
Cormeilles-en-P	AC	5		Les Platrières	23503
Cormeilles-en-P	AC	6		Les Platrières	138
Cormeilles-en-P	AC	7		Les Platrières	151
Cormeilles-en-P	AC	8		Les Platrières	530
Cormeilles-en-P	AC	9		Les Platrières	139
Cormeilles-en-P	AC	10		Les Platrières	164
Cormeilles-en-P	AC	11		Les Platrières	287
Cormeilles-en-P	AC	12		Les Platrières	417
Cormeilles-en-P	AC	13		Les Platrières	526
Cormeilles-en-P	AC	15	B750	Les Platrières	154
Cormeilles-en-P	AC	17		Les Moussets	240
Cormeilles-en-P	AC	89		Les Moussets	196

Annexe 2 liste parcelles ciel ouvert

Commune	Section	Parcelle	nom de la parcelle mère	Lieu-Dit	Renouvellement à ciel ouvert(m ²)
Cormeilles-en-P	AC	90		Les Moussets	29
Cormeilles-en-P	AC	91		Les Moussets	164
Cormeilles-en-P	AC	92		Les Moussets	256
Cormeilles-en-P	AC	94		Les Moussets	277
Cormeilles-en-P	AC	95		Les Crôles	28475
Cormeilles-en-P	AC	97		Les Crôles	398
Cormeilles-en-P	AC	98		Les Crôles	168
Cormeilles-en-P	AC	99		Les Crôles	132
Cormeilles-en-P	AC	100		Les Crôles	526
Cormeilles-en-P	AC	103		Les Crôles	103
Cormeilles-en-P	AC	104		Les Crôles	158
Cormeilles-en-P	AC	105		Les Crôles	128
Cormeilles-en-P	AC	106		Les Crôles	284
Cormeilles-en-P	AC	107		Les Crôles	82
Cormeilles-en-P	AC	108		Les Crôles	222
Cormeilles-en-P	AC	109		Les Crôles	266
Cormeilles-en-P	AC	110		Les Crôles	686
Cormeilles-en-P	AC	111		La Côte à Pérotin	173
Cormeilles-en-P	AC	112		La Côte à Pérotin	176
Cormeilles-en-P	AC	113		La Côte à Pérotin	1342
Cormeilles-en-P	AC	114		La Côte à Pérotin	719
Cormeilles-en-P	AC	115		La Côte à Pérotin	431
Cormeilles-en-P	AC	116		La Côte à Pérotin	219
Cormeilles-en-P	AC	117		La Côte à Pérotin	400
Cormeilles-en-P	AC	118		La Côte à Pérotin	447
Cormeilles-en-P	AC	119		La Côte à Pérotin	184
Cormeilles-en-P	AC	120		La Côte à Pérotin	153
Cormeilles-en-P	AC	121		La Côte à Pérotin	197
Cormeilles-en-P	AC	122		La Côte à Pérotin	110
Cormeilles-en-P	AC	123		La Côte à Pérotin	146
Cormeilles-en-P	AC	124		La Côte à Pérotin	248
Cormeilles-en-P	AC	125		La Côte à Pérotin	358
Cormeilles-en-P	AC	126		La Côte à Pérotin	232
Cormeilles-en-P	AC	127		La Côte à Pérotin	180
Cormeilles-en-P	AC	128p		La Côte à Pérotin	62278
Cormeilles-en-P	AC	129p		La Montagne Est	40230
Cormeilles-en-P	AC	130		La Montagne	5921
Cormeilles-en-P	AC	131p		La Montagne	34328
Cormeilles-en-P	AC	132p		La Montagne	954
Cormeilles-en-P	AC	137		Les Plâtrières	163
Cormeilles-en-P	AC	138		Les Moussets	190
Cormeilles-en-P	AC	139		Les Moussets	641
Cormeilles-en-P	AC	140		Les Moussets	335

Annexe 2 liste parcelles ciel ouvert

Commune	Section	Parcelle	nom de la parcelle mère	Lieu-Dit	Renouvellement à ciel ouvert(m ²)
Cormeilles-en-P	AC	141		Les Moussets	563
Cormeilles-en-P	AC	142		Les Plâtrières	235
Cormeilles-en-P	AC	143		Les Crôles	160
Cormeilles-en-P	AC	144		Les Plâtrières	191
Cormeilles-en-P	AC	153		Les Plâtrières	5766
Cormeilles-en-P	AC	157		Les Plâtrières	640
Cormeilles-en-P	AC	159		Les Plâtrières	250
Cormeilles-en-P	AC	167		Les Moussets	314
Cormeilles-en-P	AC	190		Route Stratégique	80
Cormeilles-en-P	AC	195p		Route stratégique	10536
Cormeilles-en-P	AC	200		Les Plâtrières	66614
Cormeilles-en-P	AC	232	16	Les Moussets	30
Cormeilles-en-P	AC	233	16	Les Moussets	113
Cormeilles-en-P	AC	234	18	Les Moussets	7039
Cormeilles-en-P	AC	235p	18	Les Moussets	8792
Cormeilles-en-P	AC	236	18	Les Plâtrières	646
Cormeilles-en-P	AC	237	151	Les Plâtrières	1778
Cormeilles-en-P	AC	238p	151	Les Plâtrières	1098
Cormeilles-en-P	AC	239	152	Les Plâtrières	5591
Cormeilles-en-P	AC	240	152	Les Plâtrières	1328
Cormeilles-en-P	AC	241	154	Les Plâtrières	673
Cormeilles-en-P	AC	242p	154	Les Plâtrières	165
Cormeilles-en-P	AC	243	154	Les Plâtrières	3275
Cormeilles-en-P	AC	244	156	Les Plâtrières	541
Cormeilles-en-P	AC	245p	156	Les Plâtrières	71
Cormeilles-en-P	AC	246	156	Les Plâtrières	358
Cormeilles-en-P	AC	247	158	Les Plâtrières	7
Cormeilles-en-P	AC	248	158	Les Plâtrières	203
Cormeilles-en-P	AC	249	160	Les Crôles	3
Cormeilles-en-P	AC	250	160	Les Crôles	9710
Cormeilles-en-P	AC	251	174	Les Plâtrières	120
Cormeilles-en-P	AC	252	174	Les Plâtrières	160
Cormeilles-en-P	AC	253	176	Les Plâtrières	435
Cormeilles-en-P	AC	254	176	Les Plâtrières	1785
Cormeilles-en-P	AC	255	182	Les Plâtrières	172
Cormeilles-en-P	AC	256	182	Les Plâtrières	3584
Cormeilles-en-P	AC	257	184	Les Plâtrières	346
Cormeilles-en-P	AC	258	184	Les Plâtrières	188
Cormeilles-en-P	AC	259	184	Les Plâtrières	290
Cormeilles-en-P	AC	260	187	Les Plâtrières	14
Cormeilles-en-P	AC	261	187	Les Plâtrières	147569
Cormeilles-en-P	AC	262	187	Les Plâtrières	3836
Cormeilles-en-P	AC	263 p	187	Les Plâtrières	1957

Annexe 2 liste parcelles ciel ouvert

Commune	Section	Parcelle	nom de la parcelle mère	Lieu-Dit	Renouvellement à ciel ouvert(m ²)
Cormeilles-en-P	AC	264 p	187	Les Plâtrières	127531
Franconville	C	22 p		Bois des Monts Frais	2035
Franconville	C	23		Bois des Monts Frais	486
Franconville	C	24		Bois des Monts Frais	76
Franconville	C	25		Bois des Monts Frais	2384
Franconville	C	26		Bois des Monts Frais	468
Franconville	C	27		Bois des Monts Frais	482
Franconville	C	28		Bois des Monts Frais	277
Franconville	C	29		Bois des Monts Frais	341
Franconville	C	30		Bois des Monts Frais	824
Franconville	C	31		Bois des Monts Frais	291
Franconville	C	32		Bois des Monts Frais	280
Franconville	C	33		Bois des Monts Frais	293
Franconville	C	34		Bois des Monts Frais	282
Franconville	C	36		Bois des Monts Frais	252
Franconville	C	37		Bois des Monts Frais	268
Franconville	C	38		Bois des Monts Frais	305
Franconville	C	39		Bois des Monts Frais	530
Franconville	C	40		Bois des Monts Frais	260
Franconville	C	41		Bois des Monts Frais	274
Franconville	C	42		Bois des Monts Frais	530
Franconville	C	43		Bois des Monts Frais	530
Franconville	C	44		Bois des Monts Frais	476
Franconville	C	45		Bois des Monts Frais	473
Franconville	C	48p		Bois des Monts Frais	1342
Franconville	C	49		Bois des Monts Frais	598
Franconville	C	50		Bois des Monts Frais	786
Franconville	C	51		Bois des Monts Frais	326
Franconville	C	52		Bois des Monts Frais	184
Franconville	C	53		Bois des Monts Frais	216
Franconville	C	54		Bois des Monts Frais	265
Franconville	C	55		Bois des Monts Frais	547
Franconville	C	56		Bois des Monts Frais	310
Franconville	C	57		Bois des Monts Frais	323
Franconville	C	58		Bois des Monts Frais	610
Franconville	C	59		Bois des Monts Frais	313
Franconville	C	60		Bois des Monts Frais	316
Franconville	C	61		Bois des Monts Frais	319
Franconville	C	62		Bois des Monts Frais	302
Franconville	C	63		Bois des Monts Frais	968
Franconville	C	64		Bois des Monts Frais	1280
Franconville	C	65		Bois des Monts Frais	318
Franconville	C	66		Bois des Monts Frais	1070

Annexe 2 liste parcelles ciel ouvert


Commune	Section	Parcelle	nom de la parcelle mère	Lieu-Dit	Renouvellement à ciel ouvert(m ²)
Franconville	C	67		Bois des Monts Frais	1568
Franconville	C	68		Bois des Monts Frais	500
Franconville	C	69p		Bois des Monts Frais	283
Franconville	C	70p		Bois des Monts Frais	105
Franconville	C	84p		Bois des Monts Frais	1273
Franconville	C	464		Bois des Plantes	2555
Franconville	C	465		Bois des Plantes	125
Franconville	C	466		Bois des Plantes	59
Franconville	C	467		Bois des Plantes	127
Franconville	C	468		Bois des Plantes	212
Franconville	C	469		Bois des Plantes	155
Franconville	C	470		Bois des Plantes	74
Franconville	C	471		Bois des Plantes	129
Franconville	C	473		Bois des Plantes	13
Franconville	C	485		Bois des Plantes	239
Franconville	C	486		Bois des Plantes	161
Franconville	C	487		Bois des Plantes	74
Franconville	C	488		Bois des Plantes	173
Franconville	C	489		Bois des Plantes	267
Franconville	C	490		Bois des Plantes	29
Franconville	C	491		Bois des Plantes	189
Franconville	C	492		Bois des Plantes	143
Franconville	C	493		Bois des Plantes	217
Franconville	C	494		Bois des Plantes	102
Franconville	C	495		Bois des Plantes	668
Franconville	C	496		Bois des Plantes	408
Franconville	C	497		Bois des Plantes	566
Franconville	C	498		Bois des Plantes	258
Franconville	C	499		Bois des Plantes	112
Franconville	C	500		Bois des Plantes	218
Franconville	C	501		Bois des Plantes	189
Franconville	C	503		Bois des Plantes	144
Franconville	C	504		Bois des Plantes	142
Franconville	C	506		Bois des Plantes	9
Franconville	C	507		Bois des Plantes	205
Franconville	C	508		Bois des Plantes	198
Franconville	C	509		Bois des Plantes	67
Franconville	C	510		Bois des Plantes	281
Franconville	C	511		Bois des Plantes	115
Franconville	C	512		Bois des Plantes	85
Franconville	C	513		Bois des Plantes	109
Franconville	C	514		Bois des Plantes	135
Franconville	C	515		Bois des Plantes	123


Annexe 2 liste parcelles ciel ouvert

Commune	Section	Parcelle	nom de la parcelle mère	Lieu-Dit	Renouvellement à ciel ouvert(m ²)
Franconville	C	516		Bois des Plantes	185
Franconville	C	517		Bois des Plantes	204
Franconville	C	518		Bois des Plantes	8
Franconville	C	519		Bois des Plantes	154
Franconville	C	520		Bois des Plantes	484
Franconville	C	521		Bois des Plantes	332
Franconville	C	522		Bois des Plantes	284
Franconville	C	523		Bois des Plantes	369
Franconville	C	524		Bois des Plantes	380
Franconville	C	525		Bois des Plantes	753
Franconville	C	526		Bois des Plantes	125
Franconville	C	527		Bois des Plantes	145
Franconville	C	528		Bois des Plantes	140
Franconville	C	529		Bois des Plantes	315
Franconville	C	530		Bois des Plantes	86
Franconville	C	531		Bois des Plantes	3705
Franconville	C	533		Bois des Plantes	300
Franconville	C	534		Bois des Plantes	625
Franconville	C	535		Bois des Plantes	520
Franconville	C	536		Bois des Plantes	196
Franconville	C	537		Bois des Plantes	145
Franconville	C	549		Bois des Plantes	11
Franconville	C	550		Bois des Plantes	17
Franconville	C	551		Bois des Plantes	27
Franconville	C	558		Bois des Plantes	214
Franconville	C	559		Bois des Plantes	289
Franconville	C	569		Bois des Plantes	160
Franconville	C	844		Bois des Monts Frais	343
Franconville	C	850		Bois des Monts Frais	477
Franconville	C	1098		Bois des Monts Frais	552
Franconville	C	1099		Bois des Monts Frais	402
Franconville	C	1100		Bois des Monts Frais	525
Franconville	C	1103p		Bois des Monts Frais	621
Franconville	C	1107		Bois des Monts Frais	351
Franconville	C	1108		Bois des Monts Frais	236
Franconville	C	1121		Bois des Monts Frais	2070
Franconville	C	1458		Bois des Plantes	333
Franconville	C	1460		Bois des Plantes	469
Franconville	C	1462		Bois des Plantes	171
Franconville	C	1464		Bois des Plantes	169
Franconville	C	1466		Bois des Plantes	184
Franconville	C	1468		Bois des Plantes	119
Franconville	C	1470		Bois des Plantes	232

Annexe 2 liste parcelles ciel ouvert

Commune	Section	Parcelle	nom de la parcelle mère	Lieu-Dit	Renouvellement à ciel ouvert(m²)
Franconville	C	1472		Bois des Plantes	191
Franconville	C	1474		Bois des Plantes	294
Franconville	C	1476		Bois des Plantes	286
Franconville	C	1478		Bois des Plantes	291
Franconville	C	1480		Bois des Plantes	1691
Franconville	C	1482		Bois des Plantes	62
Franconville	C	1484		Bois des Plantes	501
Franconville	C	1486		Bois des Plantes	83
Franconville	C	1488		Bois des Plantes	257
Franconville	C	1490		Bois des Plantes	238
Franconville	C	1492		Bois des Plantes	126
Franconville	C	1494		Bois des Plantes	112
Franconville	C	1496		Bois des Plantes	107
Franconville	C	1564		Bois des Monts Frais	338





-  Périmètre ICPE
-  Courbe topographique maîtresse (équidistance de 5 m NGF)
-  Courbes topographique Intermédiaire (équidistance de 1 m NGF)







 GDF SUEZ ENERGIE
 PLACOPLATRE - Carrière de Camelles-en-Francis (95)
 Demande de renouvellement partiel à ciel ouvert et d'extension en souterrain
Modélisation 3D des phases d'exploitation
 Etat "2015"
 Sources : PLACOPLATRE, GDF SUEZ ENERGIE

Figure 16-0



-  Périmètre ICPE
-  Courbe topographique maîtresse (équidistance de 5 m NGF)
-  Courbe topographique Intermédiaire (équidistance de 1 m NGF)




 GDF SUEZ ENERGIE
 PLACOPLATRE - Carrière de Camelles-en-Francis (95)
 Demande de renouvellement partiel à ciel ouvert et d'extension en souterrain
Modélisation 3D des phases d'exploitation
 Etat "fin de phase 1 (année 5)"
 Sources : PLACOPLATRE, GDF SUEZ ENERGIE


Figure 16-1



Périmètre ICPE
 Courbe topographique maîtresse (équidistance de 5 m NGF)
 Courbe topographique intermédiaire (équidistance de 1 m NGF)

PLACOPLATRE - Carrière de Cornailles-en-Peris (95)
 Demande de renouvellement partielle à ciel ouvert et d'extension en souterrain
Mémoire technique
Modélisation 3D des phases d'exploitation
 Etat "fin de phase 2 (année 10)"
 Sources : PLACOPLATRE, GeopluEnvironnement

Figure 16-2




Périmètre ICPE
 Courbe topographique maîtresse (équidistance de 5 m NGF)
 Courbe topographique intermédiaire (équidistance de 1 m NGF)

PLACOPLATRE - Carrière de Cornailles-en-Peris (95)
 Demande de renouvellement partielle à ciel ouvert et d'extension en souterrain
Mémoire technique
Modélisation 3D des phases d'exploitation
 Etat "fin de phase 3 (année 15)"
 Sources : PLACOPLATRE, GeopluEnvironnement

Figure 16-3

Annexe 3 Plan topographique de la carrière à ciel ouvert



Périmètre ICPE
 Courbe topographique maîtresse (équidistance de 5 m NGF)
 Courbe topographique intermédiaire (équidistance de 1 m NGF)

PLACOPLAIRE - Carrière de Chamelles-en-Parisis (93)

Demande de renouvellement partiel à ciel ouvert et d'extension en souterrain


Mémoire Technique

Modélisation 3D des phases d'exploitation

Etat "fin de phase 4 (année 20)"

Sources : PLACOPLAIRE, Sûreté de l'Environnement

Figure 16-4



Périmètre ICPE
 Courbe topographique maîtresse (équidistance de 5 m NGF)
 Courbe topographique intermédiaire (équidistance de 1 m NGF)

PLACOPLAIRE - Carrière de Chamelles-en-Parisis (93)

Demande de renouvellement partiel à ciel ouvert et d'extension en souterrain

Mémoire Technique

Modélisation 3D des phases d'exploitation

Etat "fin de phase 5 (année 22)"

Sources : PLACOPLAIRE, Sûreté de l'Environnement

Figure 16-5






PLACOPLATRE - Carrière de Cormuilles-en-France (95)
Demande de renouvellement partielle de l'arrêt et d'extension en souterrain
Mémoire technique

Modélisation 3D des phases d'exploitation
Etat final (année 30)

Sources : PLACOPLATRE, GéoplusEnvironnement

Figure 16-6


-  Périmètre ICPE
-  Courbe topographique maîtresse (équidistance de 5 m NGF)
-  Courbe topographique intermédiaire (équidistance de 1 m NGF)

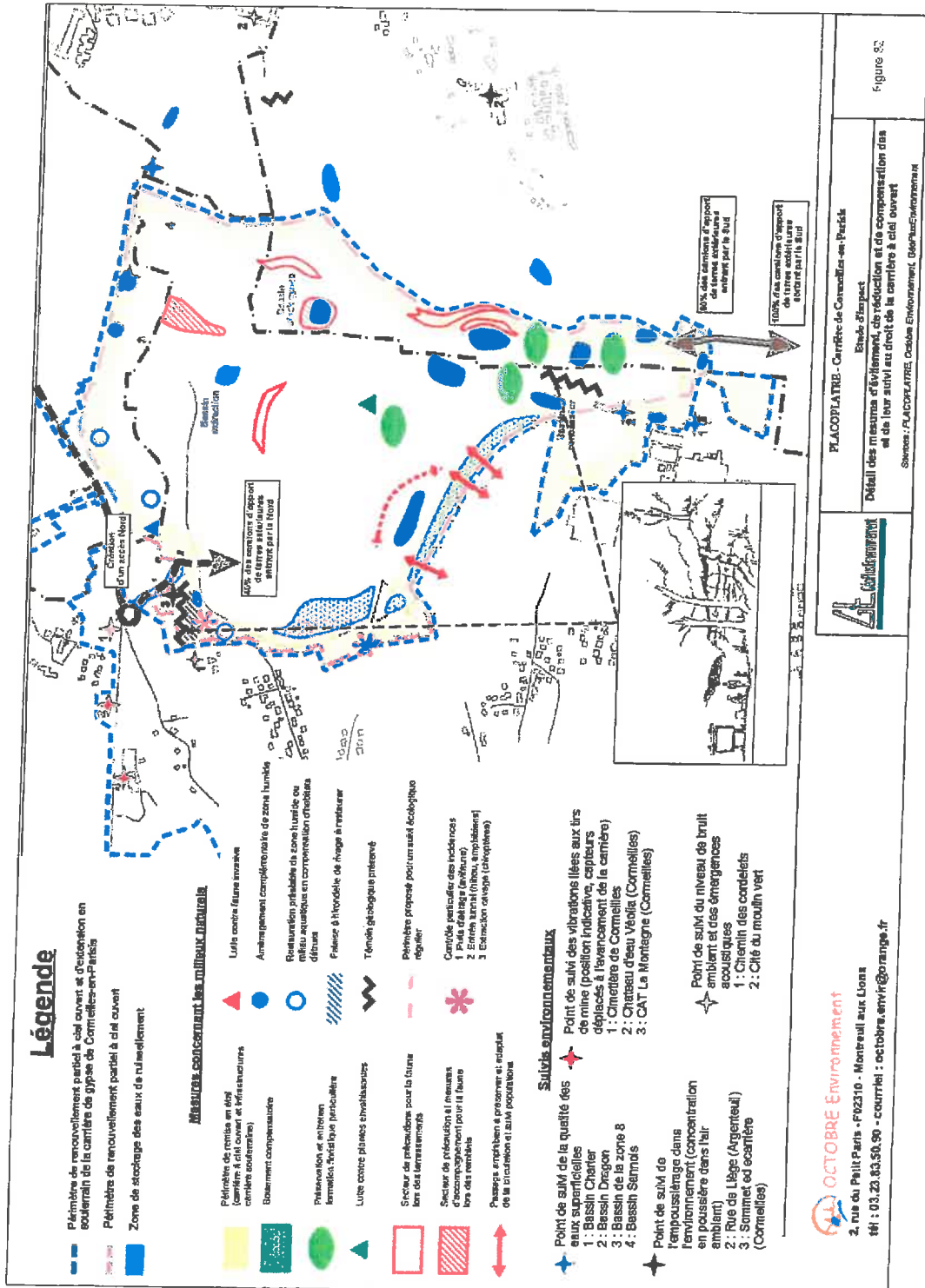


- Légende**
- Périmètre de renouvellement (car ouvert)
 - Périmètre d'extension d'autorisation (souterrain)
 - Périmètre (avant l'objet d'une décision de cessation partielle d'activité)
 - Finalisation de l'extraction du gypse à ciel ouvert au cours de la phase 1
 - Zone remblayée et revegetalisée au cours de la phase 1 (années 1 à 5)
 - Zone remblayée et revegetalisée au cours de la phase 2 (années 6 à 10)
 - Zone remblayée et revegetalisée au cours de la phase 3 (années 11 à 15)
 - Zone remblayée et revegetalisée au cours de la phase 4 (années 16 à 20)
 - Zone remblayée et revegetalisée au cours de la phase 5 (années 21 à 25)
 - Zone remblayée et revegetalisée au cours de la phase 6 (années 26 à 30)
 - Avancées de l'extraction
 - Avancées de la remise en état (remblayage + revegetalisation)


	PLACOPLAIRE - Carrière de Commailles-Paris 3 (66) Commande de renouvellement, parcelle à ciel ouvert et extraction en souterrain Mémoire Technique	Figure 15 Plan de phasage général de l'exploitation à ciel ouvert (extraction et remise en état)
	Sources : AUCHER, AINAC - DIAGNOSTIC DE LA CARRIÈRE DE PARIS 3 (66)	

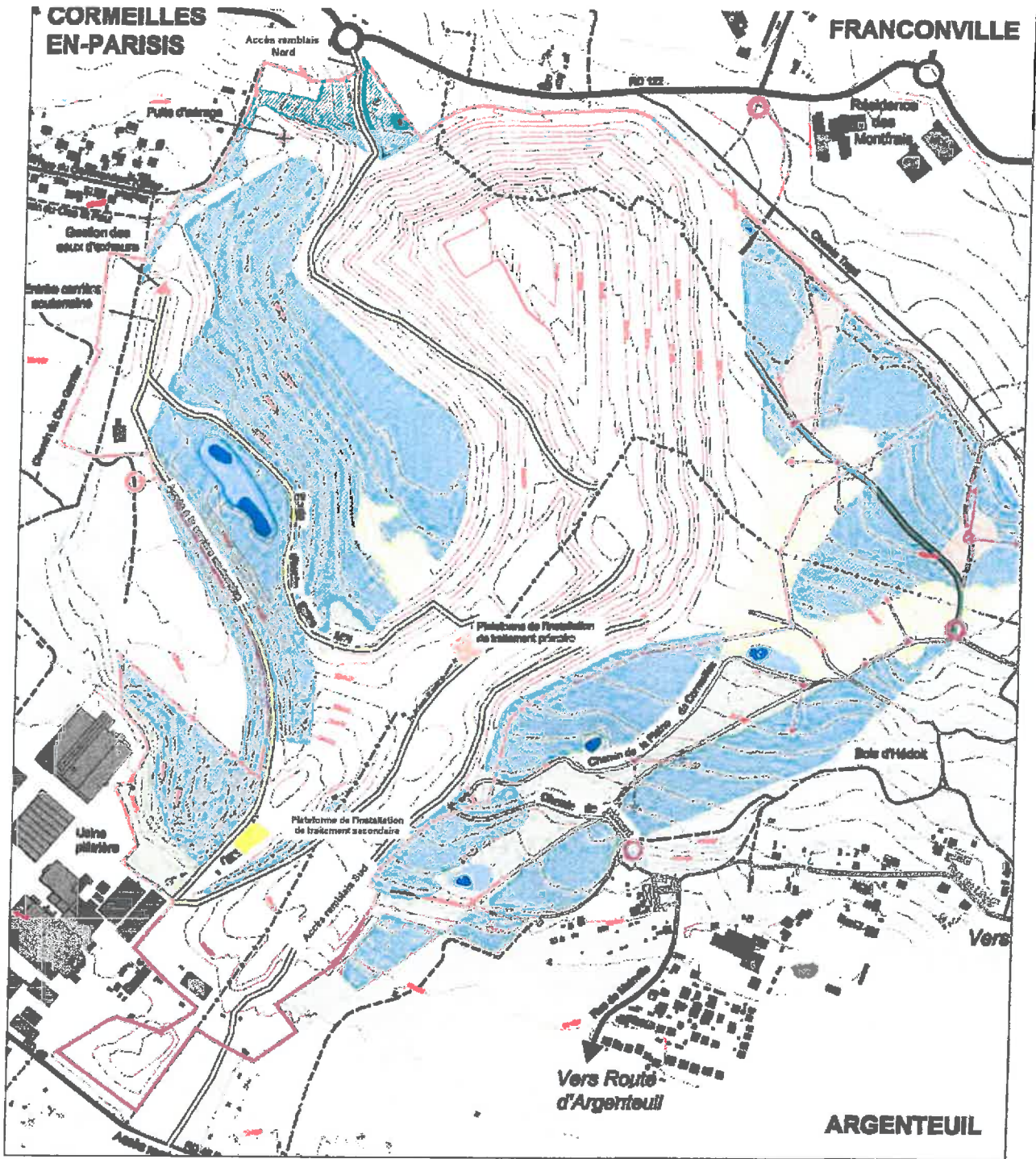
Annexe 4 Plan de phasage de l'exploitation en aérien






Annexe 5 Plan d'emplacement des fronts de taille et belvédères à conserver





PS : La Mairie de Corneilles-en-Parisis



	<p>PLACOPLATRE - Carrière de Corneilles-en-Parisis (95) Demande de renouvellement partiel à ciel ouvert et d'extension en souterrain</p>	<p>Figure 84 Situation en fin de phase 1 (2020)</p>
	<p>Phasage du projet de remise en état de la carrière à ciel ouvert</p> <p>Sources : PLACOPLATRE - Outils Paysage - Octobre Environnement, GéoPlus Environnement</p>	

Légende













 Périmètre de renouvellement partiel à ciel ouvert

Topographie en fin de phase


 Courbe de niveau projetée (1 mètre)


 Courbe maîtresse projetée (5 mètres)


Trames végétales


Dans périmètre 100%	hors périmètre 100%	
		Boisement continu
		Plantation mûre paysage semi-ouvert
		Prairie ouverte sur relief
		Prairie ouverte sur ravin
		Effet de clairière enherbée
		Bassin de régulation hydraulique
		Zone humide


Chemins et équipements


 Route / chemin existant


 Chemin primaire / secondaire créé


 Route stratégique reculée (piston)

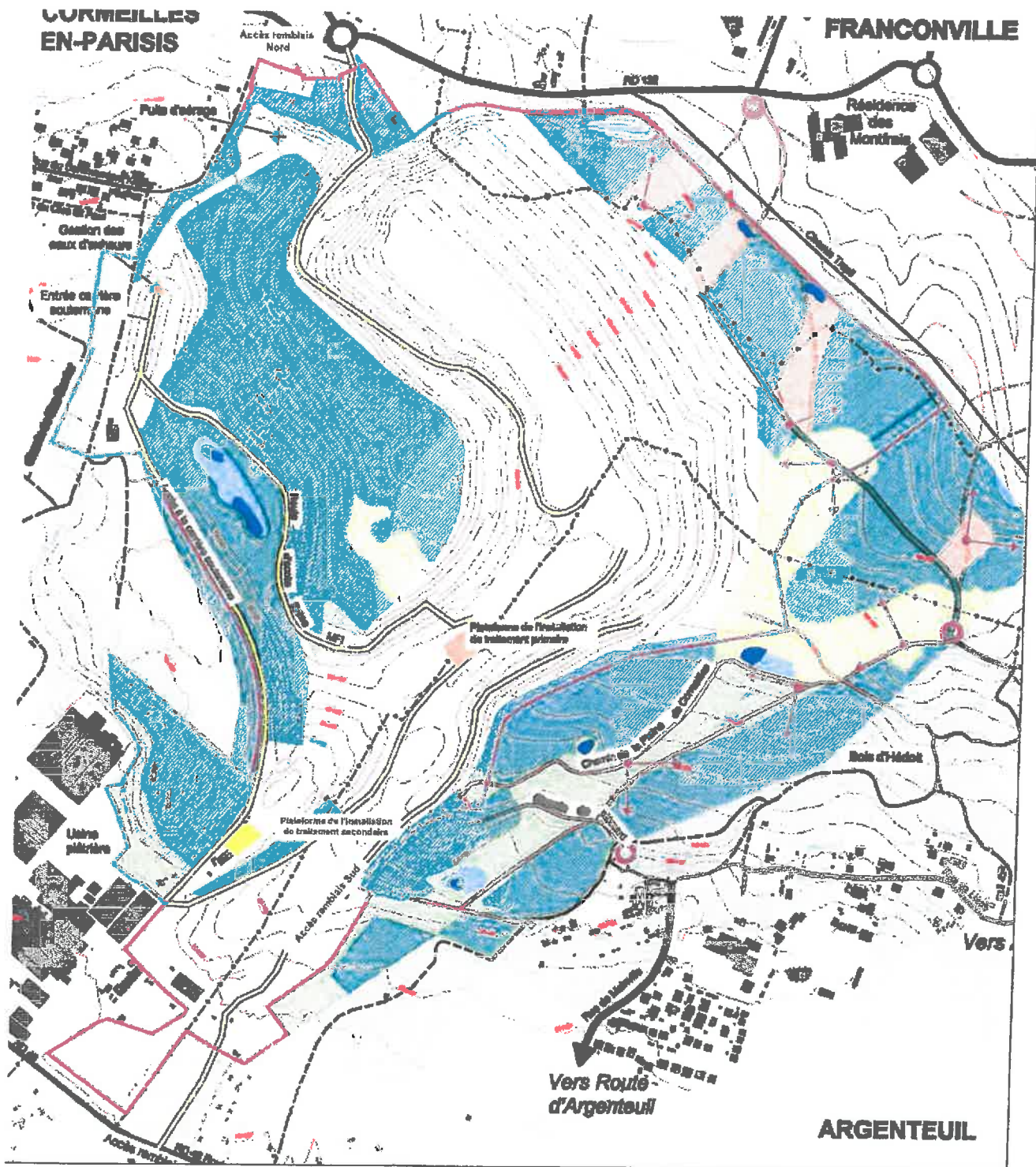
 Accès ramble + plate d'exploitation (PLACO)

 Passerelle

 Cellébotte


 Accès piéton

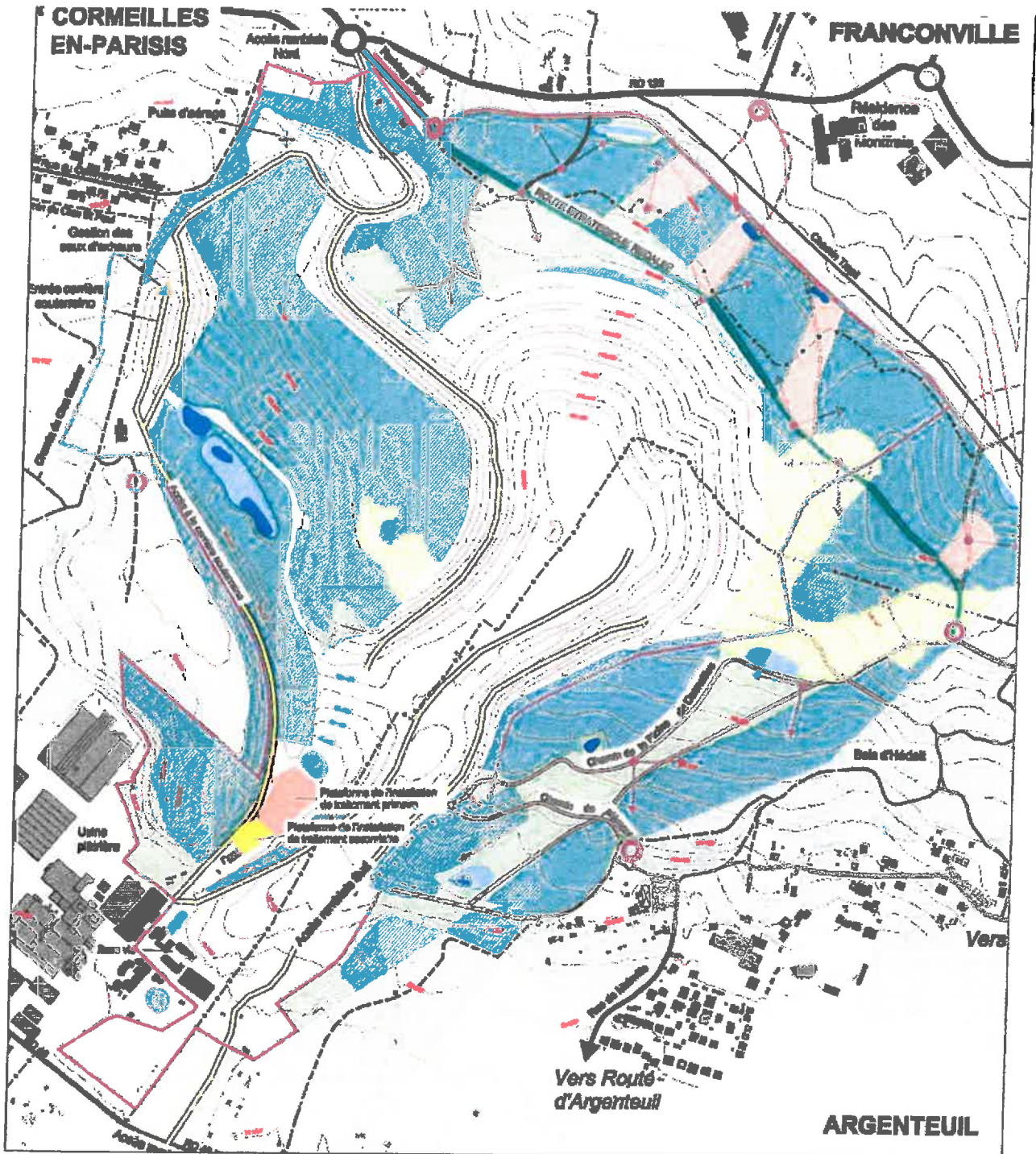
 Point de vue



NB : Le Niveau de l'eau en fin d'averse 4



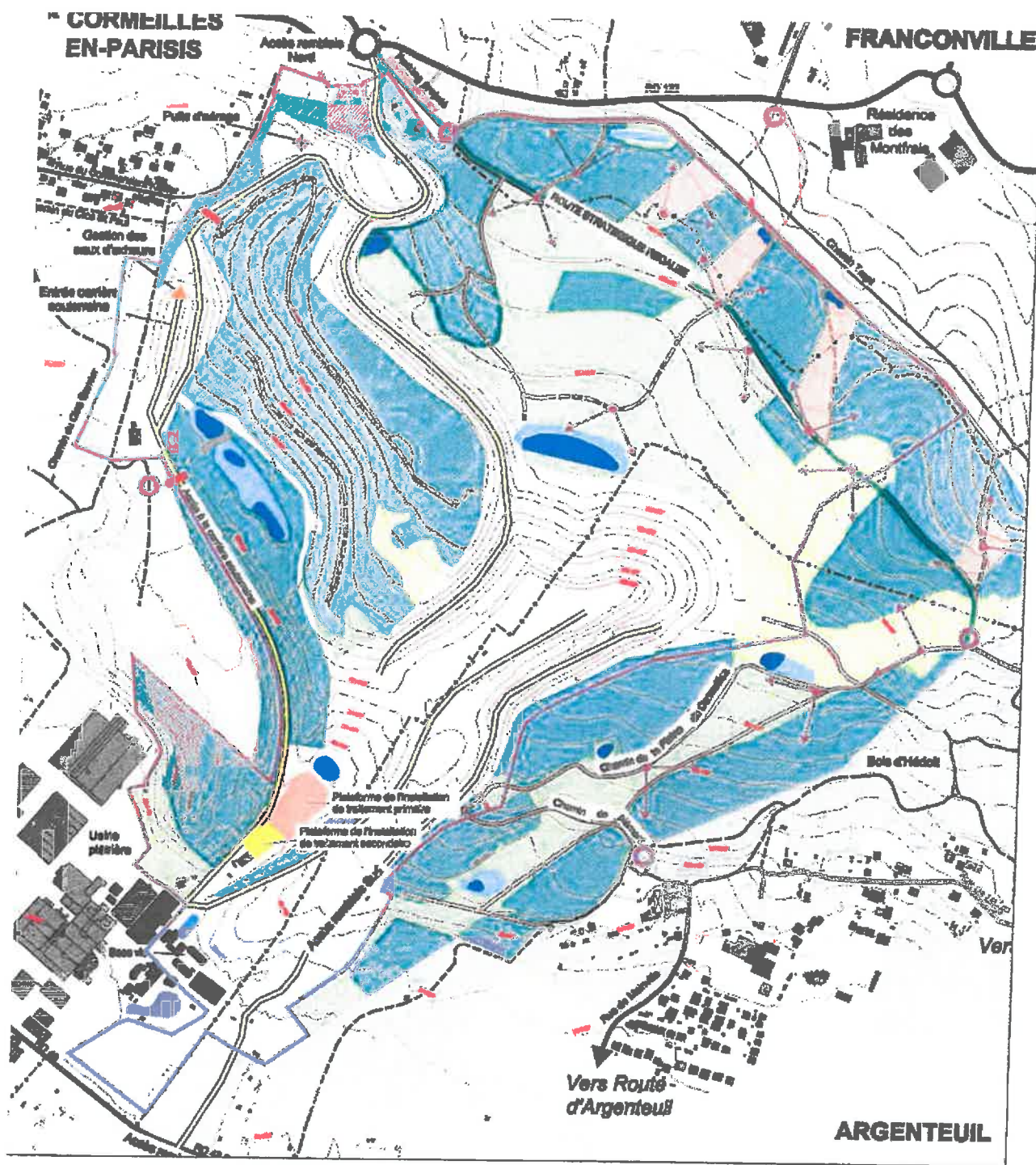
	<p>PLACOPLATRE - Carrière de Cornilles-en-Parisis (95) Demande de renouvellement partiel à ciel ouvert et d'extension en souterrain</p>	<p>Figure 84 Situation en fin de phase 2 (2025)</p>
	<p>Phasage du projet de remise en état de la carrière à ciel ouvert Sources : PLACOPLATRE - Outils Paysagiste, Octobre Environnement GéoPlus Environnement</p>	



AN : La Mairie de Cormeilles-en-Parisis




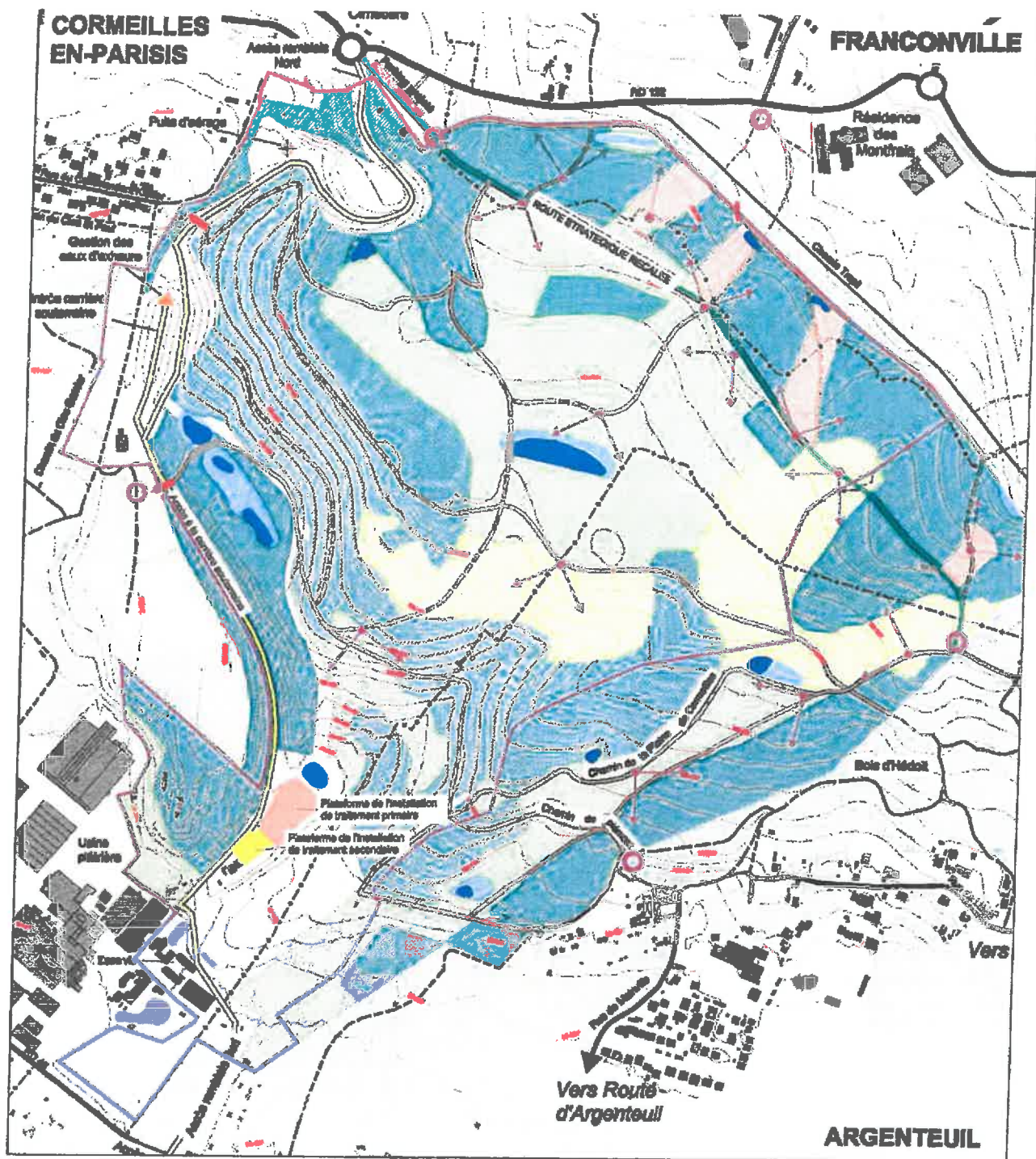
	<p>PLACOPLATRE - Carrère de Cormeilles-en-Parisis (95) Demande de renouvellement partiel à ciel ouvert et d'extension en surface</p>	<p>Figure 84 Situation en fin de phase 3 (2030)</p>
	<p>Phasage du projet de remise en état de la carrère à ciel ouvert Sources : PLACOPLATRE, Outside Paysagiste, Octobre Environnement 500PlusEnvironnement</p>	



MS : La Négociation de travaux en 1970 (forme 4)




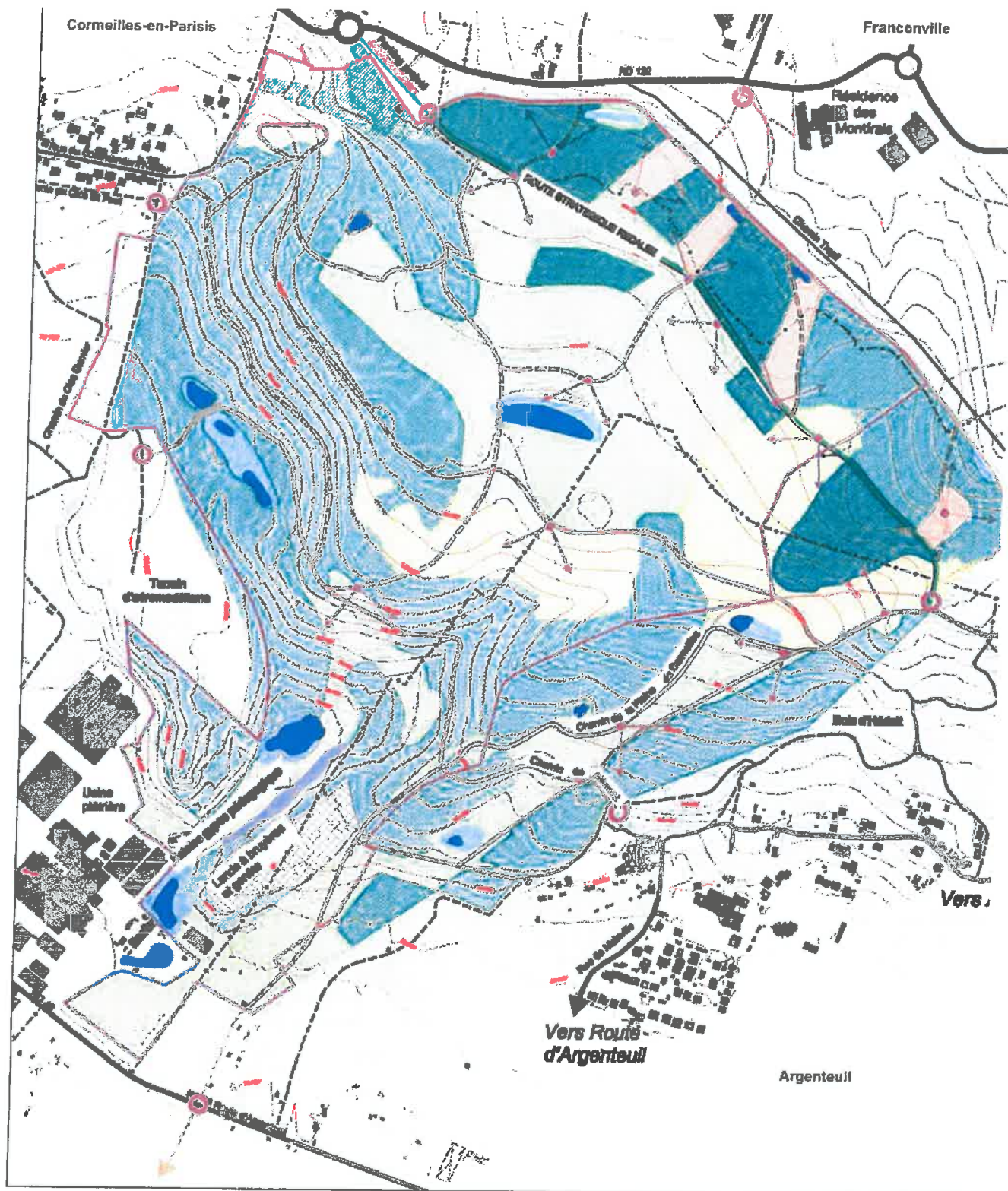
	<p>PLACOPLATRE - Carrière de Cornelles-en-Parisis (95) Demande de réaménagement partiel à ciel ouvert et à ciel couvert en souterrain</p>	<p>Figure 84 Situation en fin de phase 4 (2035)</p>
	<p>Phasage du projet de remise en état de la carrière à ciel ouvert Sources : PLACOPLATRE Outils Paysagiste, Octobre Enjeu Environnement GéoPlus Environnement</p>	



NB : Le Nord de l'axe en fin d'axe 4



	<p>PLACOPLATRE - Carrière de Cormelles-en-Parisis (95) Demande de renouvellement partiel à ciel ouvert et d'extension en souterrain</p>	<p>Figure 84 Situation en fin de phase 5 (2040)</p>
	<p>Phasage du projet de remise en état de la carrière à ciel ouvert Suivies PLACOPLATRE, Outils Mécanique, Octobre Environnement, GeoPlus Environnement</p>	



	PLACOPLAIRE - Carrière de Corneilles-en-Paris (B5) Demande de renouvellement partiel à ciel ouvert et d'extension en souterrain Etude d'impact	Figure 84 Etat final (fin de l'exploitation souterraine)
	Phasage du projet de remise en état de la carrière à ciel ouvert Sources : PLACOPLAIRE, Oubéde-Pyrogastis, Octobre L'Environnement GeoPlusEnvironnement	